


















## CONCETTO PRELIMINARE

### LEGENDA

-  Area di svago fluviale/lacustre del Vedeggio
-  Corridoi ecologici
-  Asse urbano principale interno con nodi principali
-  Viali alberati interni
-  Principali aree d'interesse pubblico
-  Nuclei
-  Aree residenziali intensive
-  Aree con servizi amministrativi e commerciali
-  Aree d'attività miste
-  Aree artigianali, magazzini, depositi
-  Comparti strategici del Piano d'indirizzo
  1. Cairello-Suglio (Manno)
  2. Cavezzolo (Bioggio)
  3. Prati Maggiori (Agno)
  4. Monda-Bolette (Agno)
  5. Golfo di Agno (Agno)
-  Ferrovia FLP/navetta con fermate
-  Circonvallazione Agno-Bioggio e relativi raccordi
-  Strade cantonali principali
-  Autostrada
-  Aeroporto
-  Scalo merci FFS

