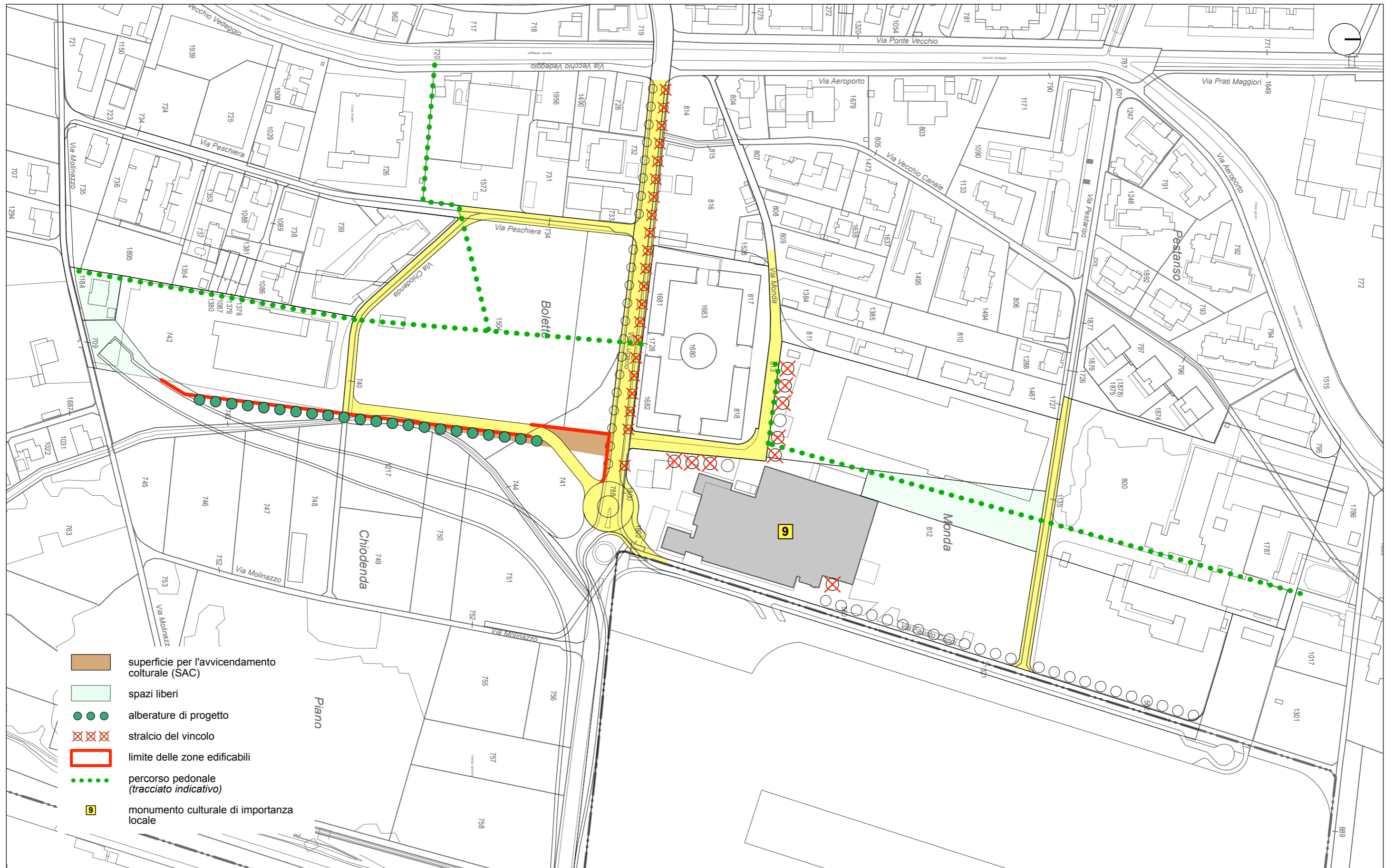


Figura 37 Estratto del piano del paesaggio – variante di PR (scala 1:2'000)



- superficie per l'avvicendamento culturale (SAC)
- spazi liberi
- alberature di progetto
- stralcio del vincolo
- limite delle zone edificabili
- percorso pedonale (tracciato indicativo)
- 9 monumento culturale di importanza locale

Figura 38 Estratto del piano delle zone - variante di PR (scala 1:2'000)

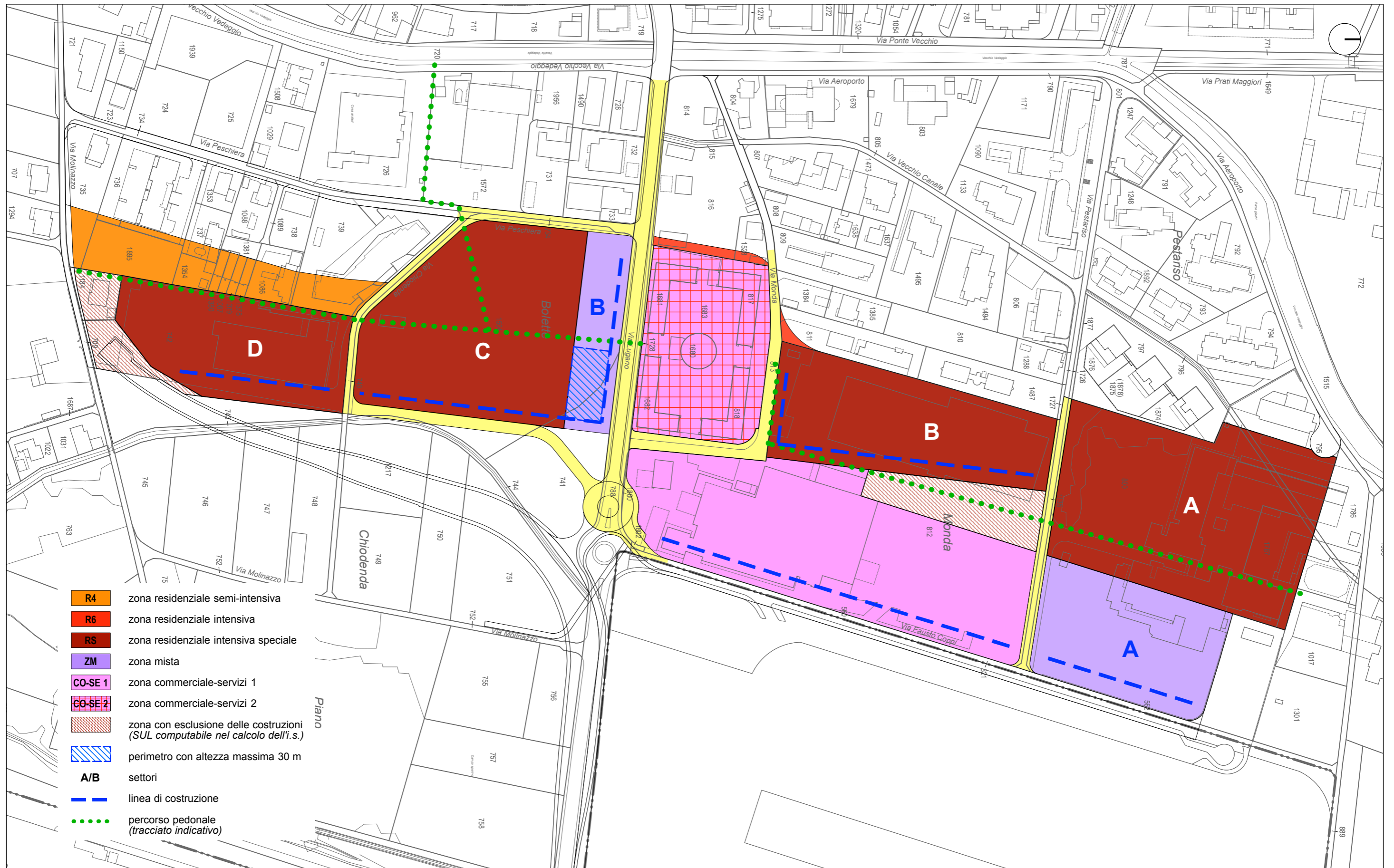
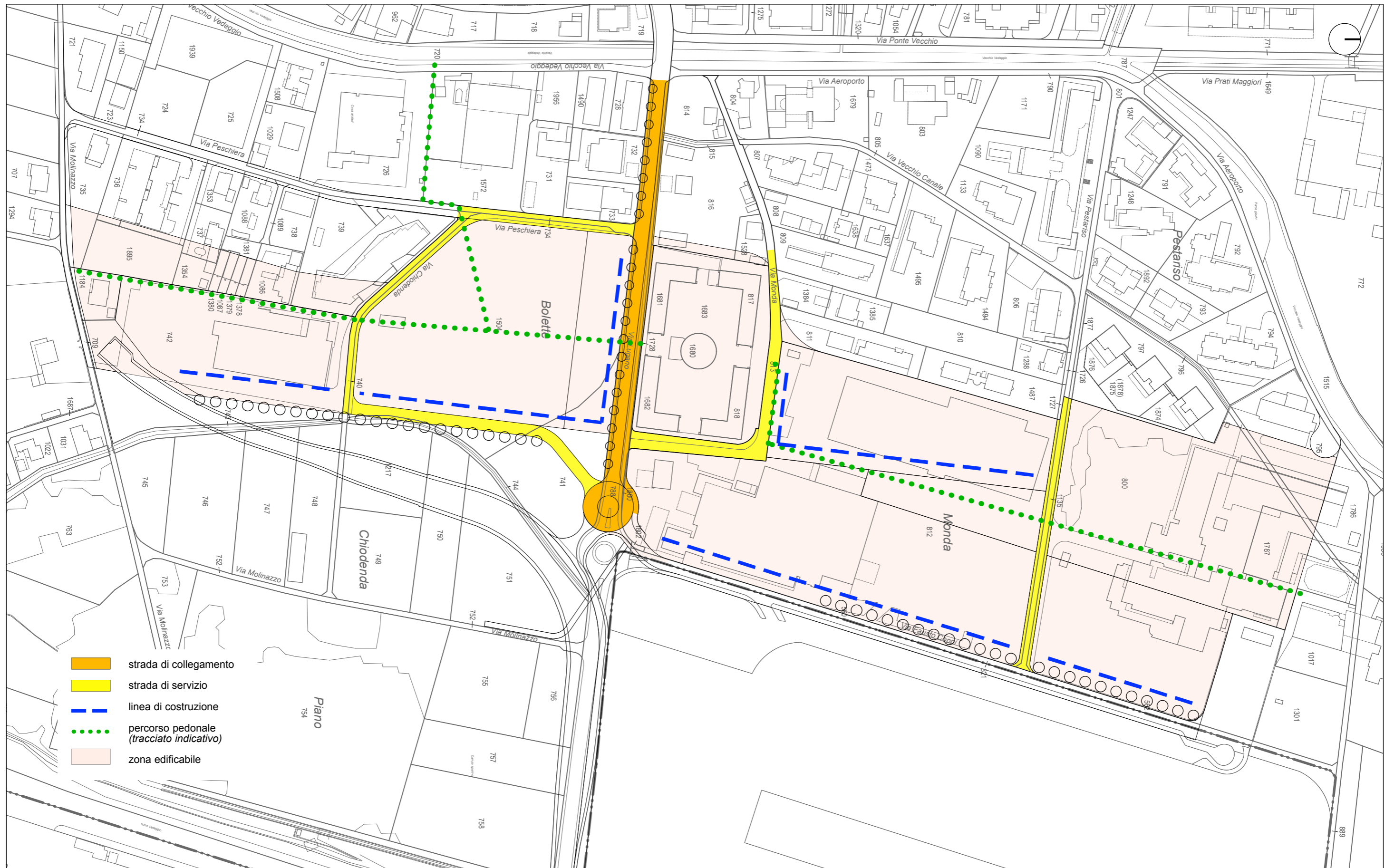


Figura 39 Estratto del piano del traffico – variante di PR (scala 1:2'000)



- strada di collegamento
- strada di servizio
- linea di costruzione
- percorso pedonale (tracciato indicativo)
- zona edificabile